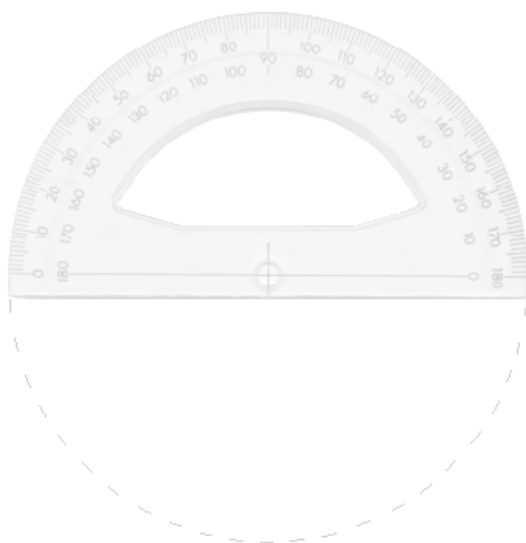


# Koers bepalen, hoeken meten



jun 6-20:29

Welke koers moet je  
aanhouden om vanuit de  
Rode naar de Blauwe stip  
te reizen?

En welke om van Rood  
naar de Groene te gaan?



Norway

Welke koers moet je  
aanhouden om vanuit de  
Rode naar de Blauwe stip  
te reizen?

En welke om van Rood  
naar de Groene te gaan?  
(Oslo)



Norway

Welke koers moet je  
aanhouden om vanuit de  
Rode naar de Blauwe stip  
te reizen?

Koers 100°

En welke om van Rood  
naar de Groene te gaan?



Norway

Welke koers moet je aanhouden om vanuit de Rode naar de Blauwe stip te reizen?  
**Koers  $100^{\circ}$**

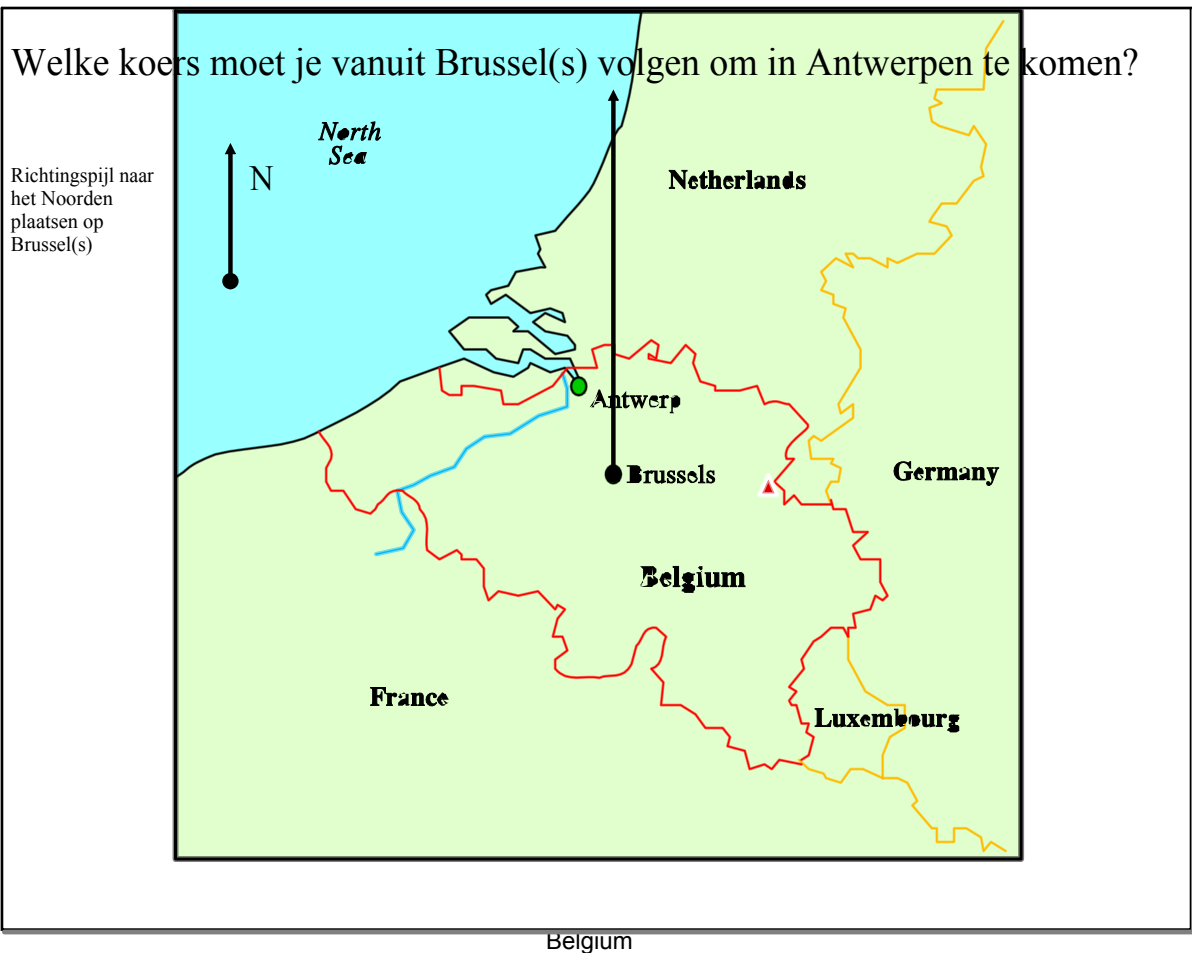
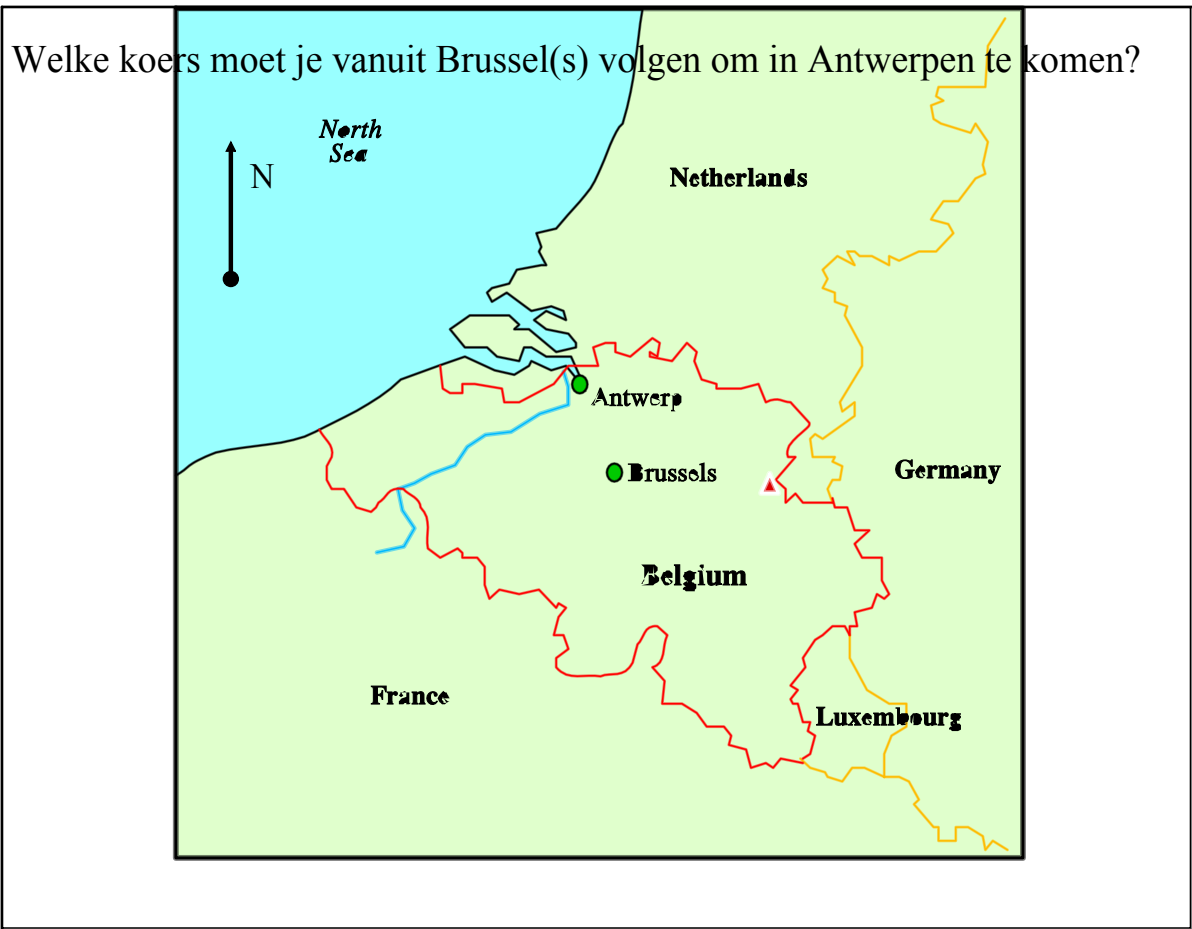
En welke om van Rood naar de Groene te gaan?

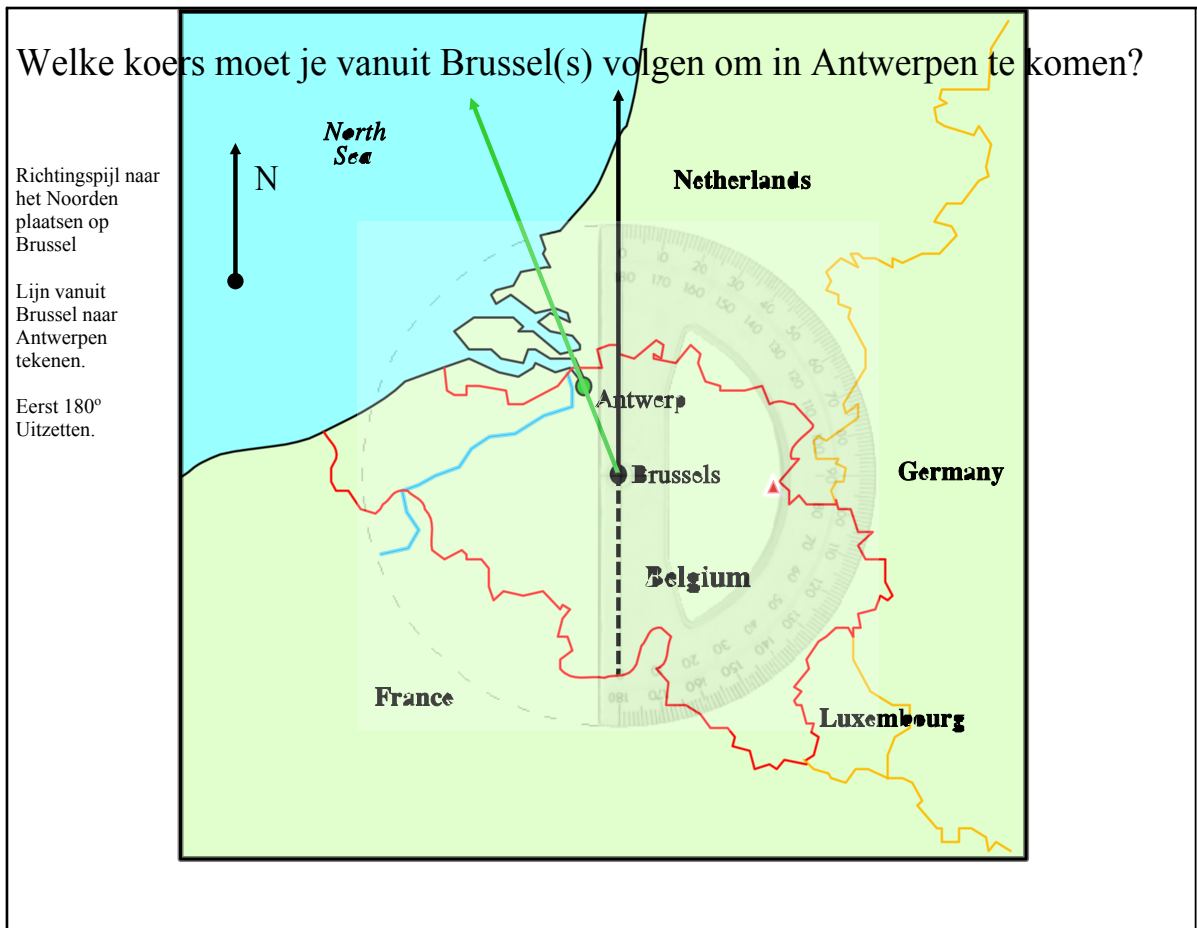
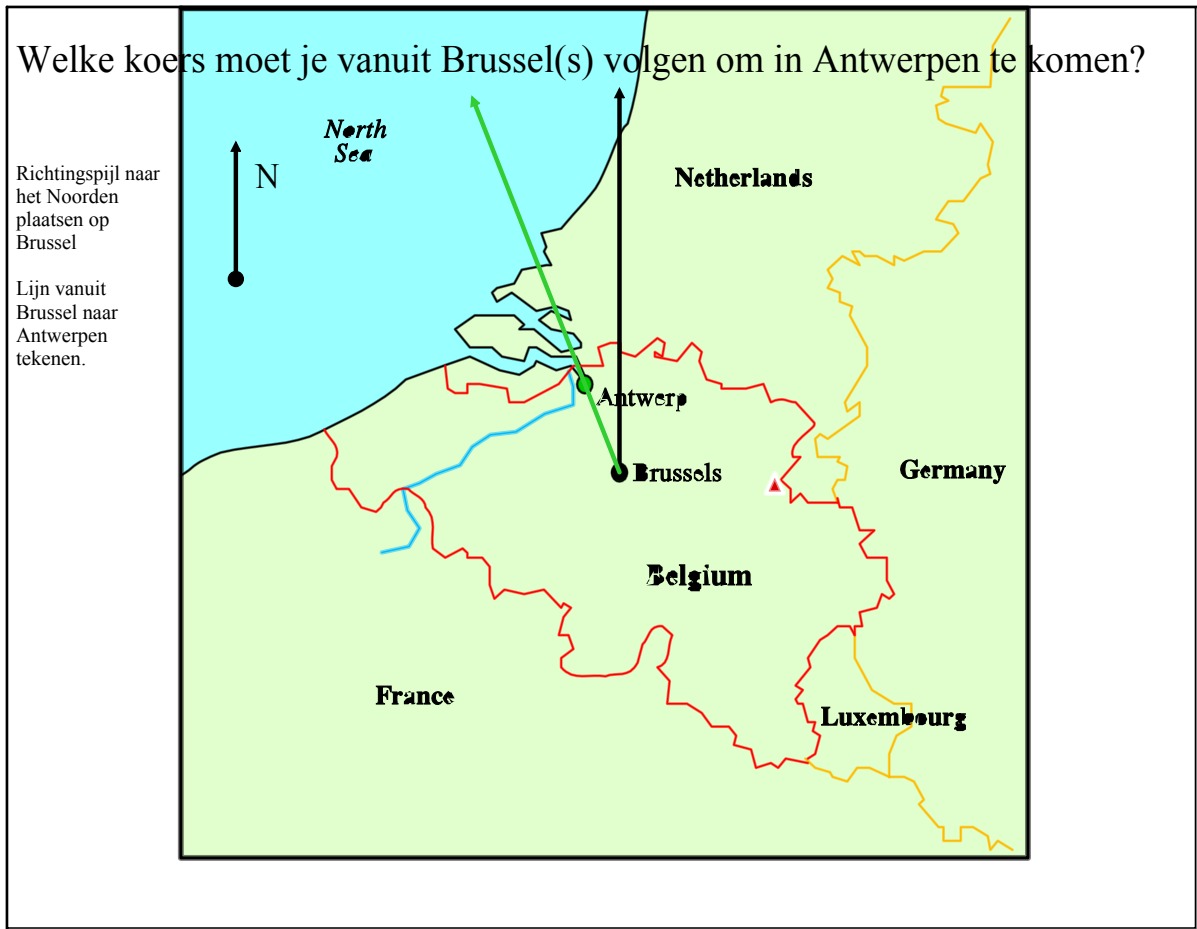
Norway

Welke koers moet je aanhouden om vanuit de Rode naar de Blauwe stip te reizen?  
**Koers  $100^{\circ}$**

En welke om van Rood naar de Groene te gaan?  
 **$180 + 32 = 212^{\circ}$**

Norway





Welke koers moet je vanuit Brussel(s) volgen om in Antwerpen te komen?

Richtingspijl naar het Noorden plaatsen op Brussel

Lijn vanuit Brussel naar Antwerpen tekenen.

Eerst 180° Uitzetten.

Daarna de overgebleven hoek meten. Deze is 160°

North Sea

Netherlands

Germany

Belgium

France

Luxembourg

Antwerpen

Brussels

Belgium

Belgium

Welke koers moet je vanuit Brussel(s) volgen om in Antwerpen te komen?

Richtingspijl naar het Noorden plaatsen op Brussel

Lijn vanuit Brussel naar Antwerpen tekenen.

Eerst 180° Uitzetten.

Daarna de overgebleven hoek meten. Deze is 160°

Koers is 340°

(180 + 160 = 340°)

North Sea

Netherlands

Germany

Belgium

France


Luxembourg

Antwerpen

Brussels

Belgium

Belgium



jun 7-13:36